

# ПРАВИЛА ЗЕМЛЕПОЛЬЗОВАНИЯ И ЗАСТРОЙКИ СЕЛЬСКОГО ПОСЕЛЕНИЯ КОРЕНЬЩИНСКИЙ СЕЛЬСОВЕТ ДОВРОВСКОГО МУНИЦИПАЛЬНОГО РАЙОНА ЛИПЕЦКОЙ ОБЛАСТИ РОССИЙСКОЙ ФЕДЕРАЦИИ КАРТА ГРАДОСТРОИТЕЛЬНОГО ЗОНИРОВАНИЯ

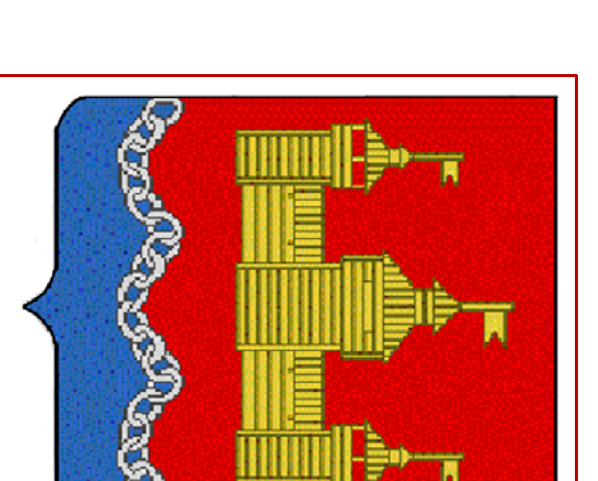
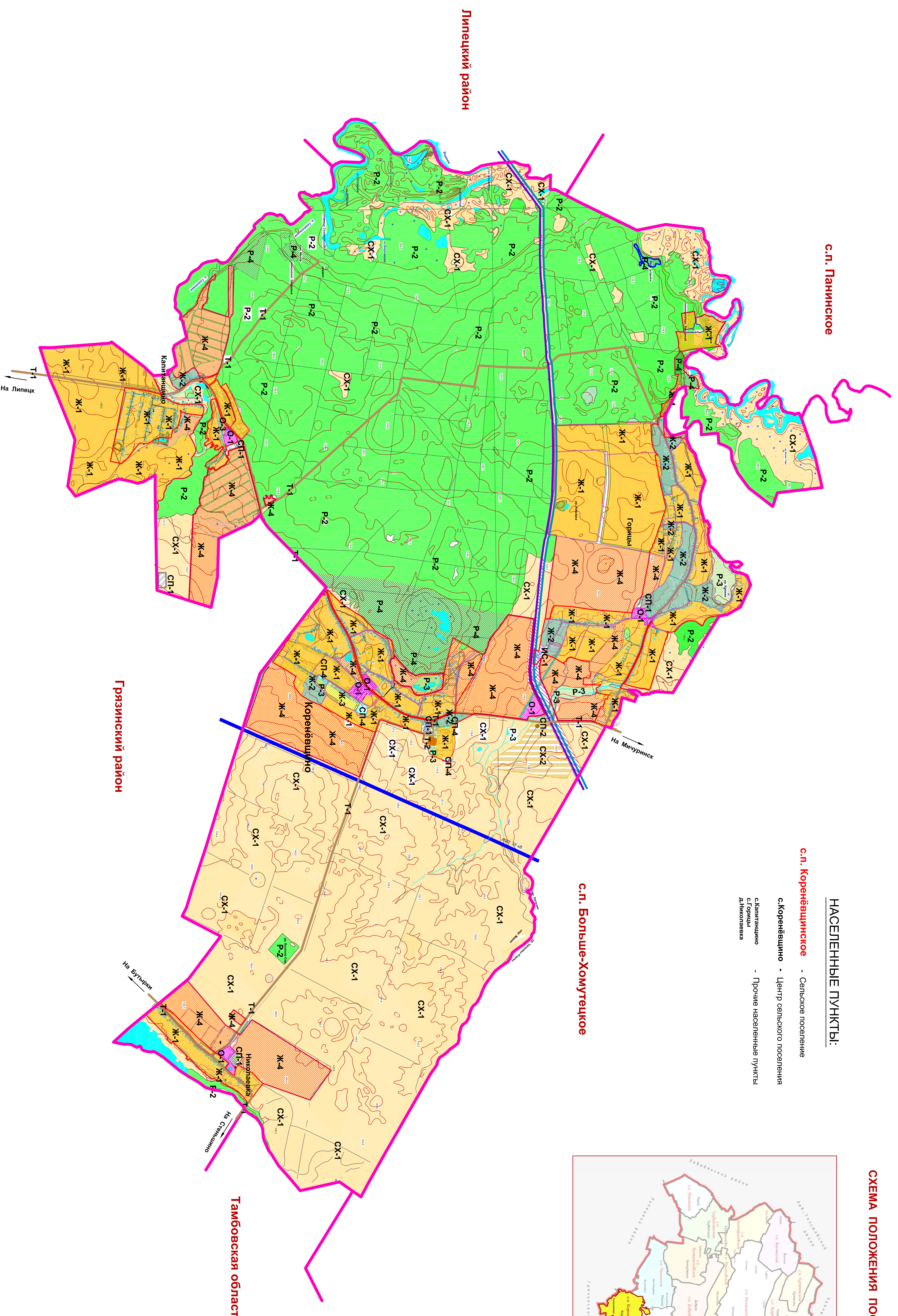
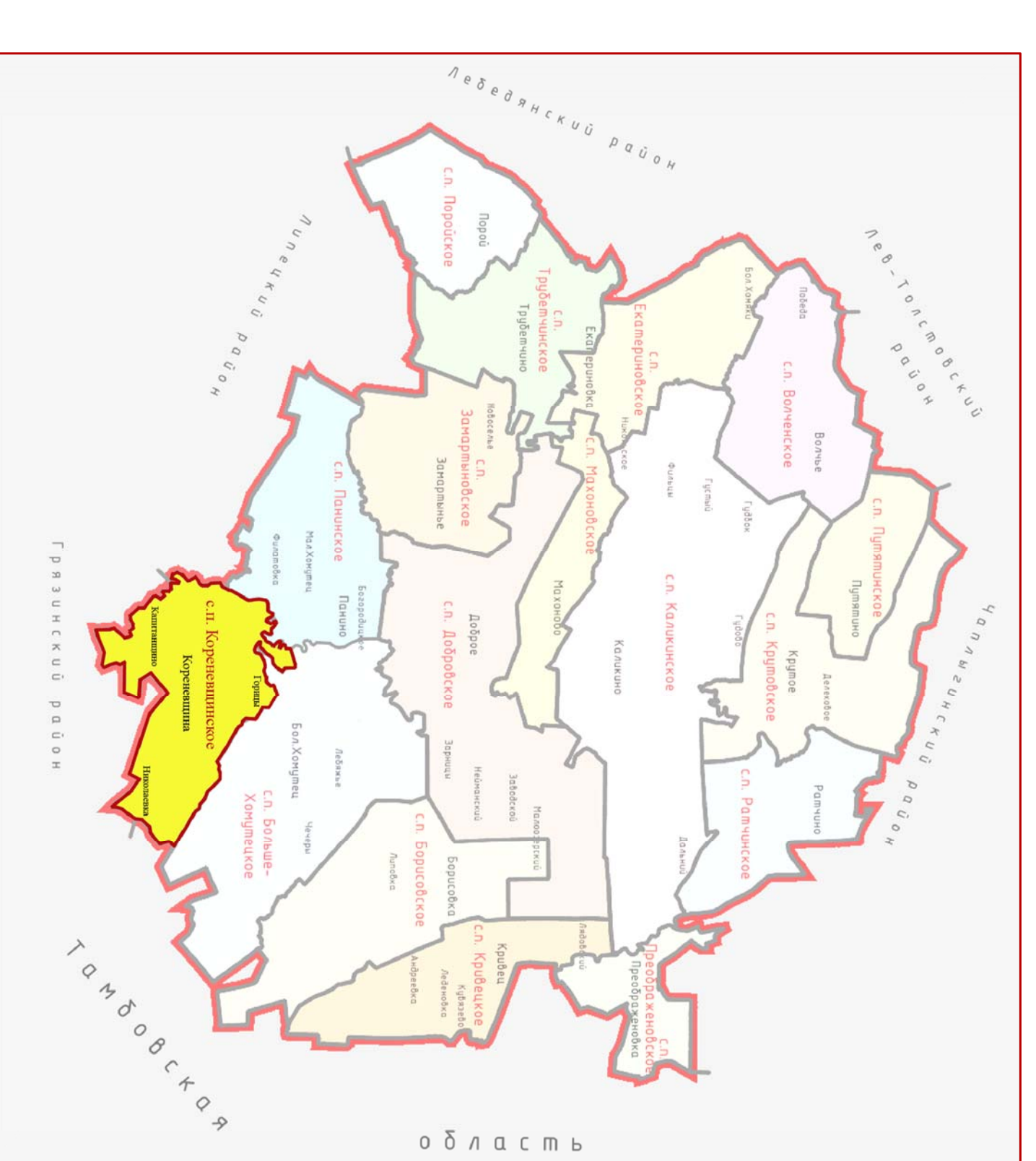


СХЕМА ПОЛОЖЕНИЯ ПОСЕЛЕНИЯ В РАЙОНЕ



с.п. Панинское

с.п. Кореньщицкое

с.п. Больше-Хомуцкое

НАСЕЛЕННЫЕ ПУНКТЫ:

- Сельское поселение

с.Кореньщино - Центр сельского поселения

с.Копытшино  
с.Горыши  
д.Николаева

- Прочие населенные пункты

**ОБЩЕСТВЕННО-ДЕЛОВЫЕ ЗОНЫ**

- О-1 Зона делового, коммерческого и общественного назначения
- О-2 Зона учреждений здравоохранения (нет)
- О-3 Зона размещения культурных объектов

**ПРОИЗВОДИТЕЛЬНЫЕ И КОММУНАЛЬНЫЕ ЗОНЫ**

- П-1 Зона производственных объектов I - II классов (нет)
- П-2 Зона производственных объектов IV - VI классов

**ПРИРОДНО-РЕКРЕАЦИОННЫЕ ЗОНЫ**

- Р-2 Зона рекреационно-ландшафтных территорий
- Р-3 Зона зрелищ наследиями специального назначения
- Р-4 Зона рекреационных объектов

**СЕЛЬСКОХОЗЯЙСТВЕННЫЕ ЗОНЫ**

- СХ-1 Зона сельскохозяйственного использования
- СХ-2 Зона сельскохозяйственных предприятий
- СХ-3 Зона садоводческих объединений и индивидуальных садоводов (нет) поручен в силу Ж-4

**ЖИЛЫЕ ЗОНЫ**

- Ж-1 Зона индивидуальной жилой застройки
- Ж-2 Зона жилых подсобных хозяйств
- Ж-3 Зона малоэтажных, многоквартирных жилых домов
- Ж-4 Зона развития жилой застройки

**ЗОНЫ ИНЖЕНЕРНЫХ И ТРАНСПОРТНЫХ ИНФРАСТРУКТУР**

- Т-1 Зона сооружений и коммуникаций транспорта поселения
- Т-2 Зона сооружений и коммуникаций транспорта населенных пунктов
- ИС-1 Зона инженерно-технических сооружений, сетей и коммуникаций

**ЗОНЫ СПЕЦИАЛЬНОГО НАЗНАЧЕНИЯ**

- СП-1 Зона кладбищ
- СП-2 Зона ТБО
- СП-3 Зона санитарно-технических сооружений (нет)
- СП-4 Зона объектов водоснабжения